

**Rediseño de la red de autobuses
(Bus Network Redesign)**

**Una mejor red de
autobuses: nuevas
conexiones, mayor
servicio, más frecuencia.**

Vea lo que esto significa en **Waltham**.

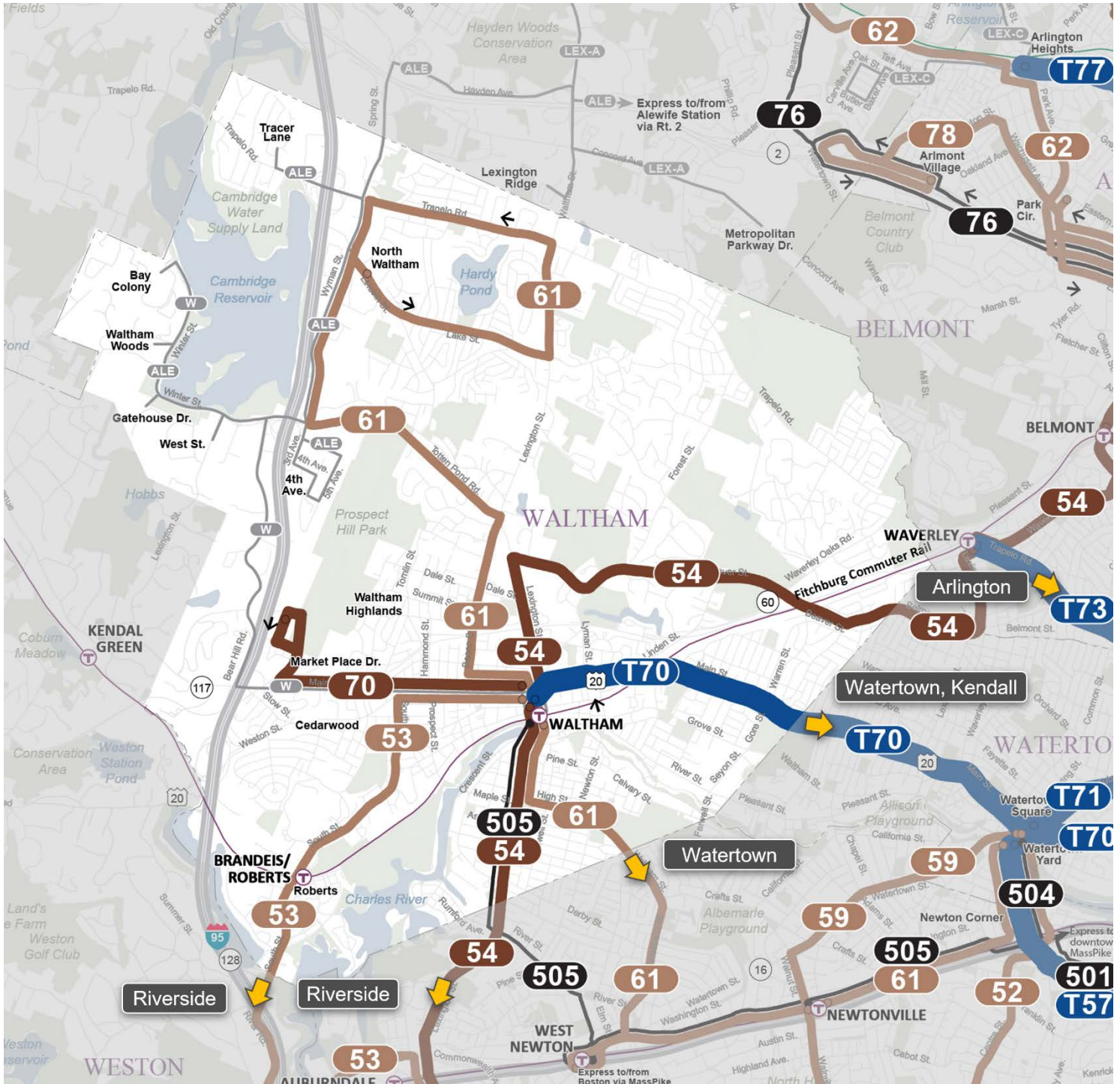









**Massachusetts Bay
Transportation Authority**

Better
Bus
Project

Nuestra propuesta

Todos los detalles y los mapas a tamaño completo están disponibles en: mbta.com/bnrd



Servicio	
	Cada 15 min o menos 5:00 am a 1:00 am, 7 días a la semana. En algunos casos este servicio se proporciona mediante dos rutas simultáneas.
	Cada 30 min o menos 6:00 am a 10:00 pm, 7 días a la semana. Algunas rutas funcionan con más frecuencia en las horas pico. Algunas rutas tienen servicio desde las 5:00 am y hasta las 1:00 pm.
	Cada 60 minutos o menos 6:00 am a 7:00 pm 7 días a la semana. Algunas rutas funcionan con más frecuencia en las horas pico. Algunas rutas funcionan hasta las 10:00 pm.
	Menos de una vez por hora
	Solo en horas pico
	Ruta que no pertenece a la MBTA
	Silver Line



Cómo cambiaría su viaje a Waltham

Nuevas conexiones

Si viaja hacia...	Su nueva ruta es...	Qué hay de nuevo...
Riverside, Lasell, Roberts, Brandeis, Waltham Center	53 Waltham - Brandeis - Riverside	La nueva ruta 53 sustituye a la 553 y se extiende hasta la Green Line D en Riverside; mejora la frecuencia de los sábados; nuevo servicio los domingos
Riverside, Auburndale, Waltham Center, Bentley, Waverley, Belmont Center, Arlington Center	54 Arlington - Waltham - Riverside	La nueva ruta 54 sustituye a partes de la 67, 505, 554, 558 y se extiende hasta la Green Line D en Riverside y no da servicio al centro de Boston; se extiende desde Waverley hasta Belmont Center y Arlington Center; nuevo servicio de fin de semana

Cómo cambiaría su viaje a Waltham

Rutas actuales

Si actualmente viaja en la ruta...	Su nueva ruta es...	Qué hay de nuevo...
61	61 Waltham - Watertown	La ruta 61 se extiende a West Newton y Watertown Yard a través de Washington St para sustituir a la 553/554/556/558
70 (Waltham - Central Sq)	T70 Waltham - Watertown - Kendall	La ruta T70 se extiende desde Central Sq hasta Kendall
70 (Market Place Drive - Waltham)	70 Market Place Drive - Waltham - Watertown - Kendall	La ruta 70 se extiende desde Central Sq hasta Kendall
70 (Cedarwood)	70 Market Place Drive - Waltham - Watertown - Kendall	Viajar hasta media milla hasta la ruta 70 en Main St
70 (Central Sq - University Park)	T70 Waltham - Watertown - Kendall	Viajar menos de 1/4 de milla hasta la T70/70
170	No hay servicio en un radio de media milla	La actual suspensión de la Ruta 170 se convierte en permanente; viaje más de media milla hasta la 70, o utilice los servicios de la 128 Business Council
505 (Waltham Center - River St)	505 Waltham - Watertown - Boston	La ruta 505 se extiende a River St, Washington St, Newton Corner y sustituye parte de la 554, 554, 556, 558; se reduce de modo que no presta servicio a Lexington St y a partes de West Newton; se extiende a Back Bay/Copley hacia/desde el Distrito Financiero
505 (Lexington St)	54 Arlington - Waltham - Riverside	La nueva ruta 54 sustituye a partes de la 67, 505, 554, 558 y se extiende a la Green Line D en Riverside, Waverley, Belmont Center y Arlington Center; nuevo servicio de fin de semana
505 (Commonwealth Ave & Washington St)	505, Auburndale o el tren suburbano en West Newton	Viajar a las rutas 53, 54, 505 o al tren suburbano. Algunas zonas están a más de media milla del servicio
553 (Roberts - Waltham Center)	53 Waltham - Brandeis - Riverside	La nueva ruta 53 sustituye a la 553 y se extiende hasta la Green Line D en Riverside; mejora la frecuencia de los sábados; nuevo servicio los domingos
553 (Waltham Center - Boston)	505 Waltham - Watertown - Boston	La ruta 505 se extiende a River St, Washington St, Newton Corner y sustituye parte de la 554, 554, 556, 558; se reduce de modo que no presta servicio a Lexington St y a partes de West Newton; se extiende a Back Bay/Copley hacia/desde el Distrito Financiero
554 (Waverley - Moody St)	54 Arlington - Waltham - Riverside	La nueva ruta 54 sustituye a partes de la 67, 505, 554, 558 y se extiende hasta la Green Line D en Riverside y no da servicio al centro de Boston; se extiende desde Waverley hasta Belmont Center y Arlington Center; nuevo servicio de fin de semana
554 (River St - Boston)	505 Waltham - Watertown - Boston	La ruta 505 se extiende a River St, Washington St, Newton Corner y sustituye parte de la 554, 554, 556, 558; se reduce de modo que no presta servicio a Lexington St y a partes de West Newton; se extiende a Back Bay/Copley hacia/desde el Distrito Financiero

Las rutas con una designación "T" delante del número de ruta tendrían un servicio cada 15 minutos o menos los 7 días de la semana de 5:00 AM a 1:00 AM.

Todos los detalles están disponibles en: mbta.com/bnrd

Cómo cambiaría su viaje a Waltham

Rutas actuales

Si actualmente viaja en la ruta...	Su nueva ruta es...	Qué hay de nuevo...
554 (Forest St, Trapelo Rd, Waverley Oaks Rd)	54 Arlington - Waltham - Riverside	Funcionamiento actual del servicio; algunas paradas a más de media milla en Lynnfield St en South Peabody
556 (Waltham - Watertown)	61 Waltham - Watertown	La ruta 61 se extiende a West Newton y Watertown Yard a través de Washington St para sustituir a la 553/554/556/558
556 (Waltham Highlands, Crafts St)	61 Waltham - Watertown	Viajar hasta media milla para llegar a la ruta 61
558 (Riverside - Waltham)	54 Arlington - Waltham - Riverside	La nueva ruta 54 sustituye a partes de la 67, 505, 554, 558 y se extiende hasta la Green Line D en Riverside y no da servicio al centro de Boston; se extiende desde Waverley hasta Belmont Center y Arlington Center; nuevo servicio de fin de semana
558 (River St, Pleasant St)	T70 Waltham - Watertown - Kendall	Viajar hasta media milla para la ruta T70 con un servicio de alta frecuencia durante todo el día
558 (Nonantum)	59 Needham Junction - Newton Highlands - Watertown Square	Viajar hasta media milla para la ruta 59 con una mayor frecuencia durante los fines de semana y un servicio nocturno más tarde

Las rutas con una designación "T" delante del número de ruta tendrían un servicio cada 15 minutos o menos los 7 días de la semana de 5:00 AM a 1:00 AM.

Todos los detalles están disponibles en: mbta.com/bnrd

Lo que esto significa para usted

Más servicio de alta frecuencia.

Hoy

Propuesta

0

1

de rutas con servicio cada 15 minutos o menos tiempo

Nueva conexión de alta frecuencia con **Watertown, Allston, Central Square y Kendall/MIT** en la ampliada y más sencilla **ruta T70**.

Más servicio de fin de semana.

Propuesta

8 mil

residentes adicionales con un servicio más rápido y frecuente a **Kendall Square**

Mejor servicio y conexiones con los lugares a los que quiere ir: **Kendall Square, Copley Square, Newton, Arlington, Watertown y Belmont**.

Conexión exprés a ambos destinos: **Back Bay y Downtown** en la **ruta 505**.

Mejor acceso a los principales destinos.

Propuesta

260%

% de aumento del servicio dominical (ingresos por millas de vehículos)

Nuevas conexiones de fin de semana hacia **Riverside, Belmont y Arlington**.

Nuevo servicio dominical hacia **Brandeis/Roberts, Beaver Street, Moody Street y High Street**.

- Pero no podemos hacerlo sin su ayuda.
-
- ✓ Comparta su opinión en mbta.com/bnrd